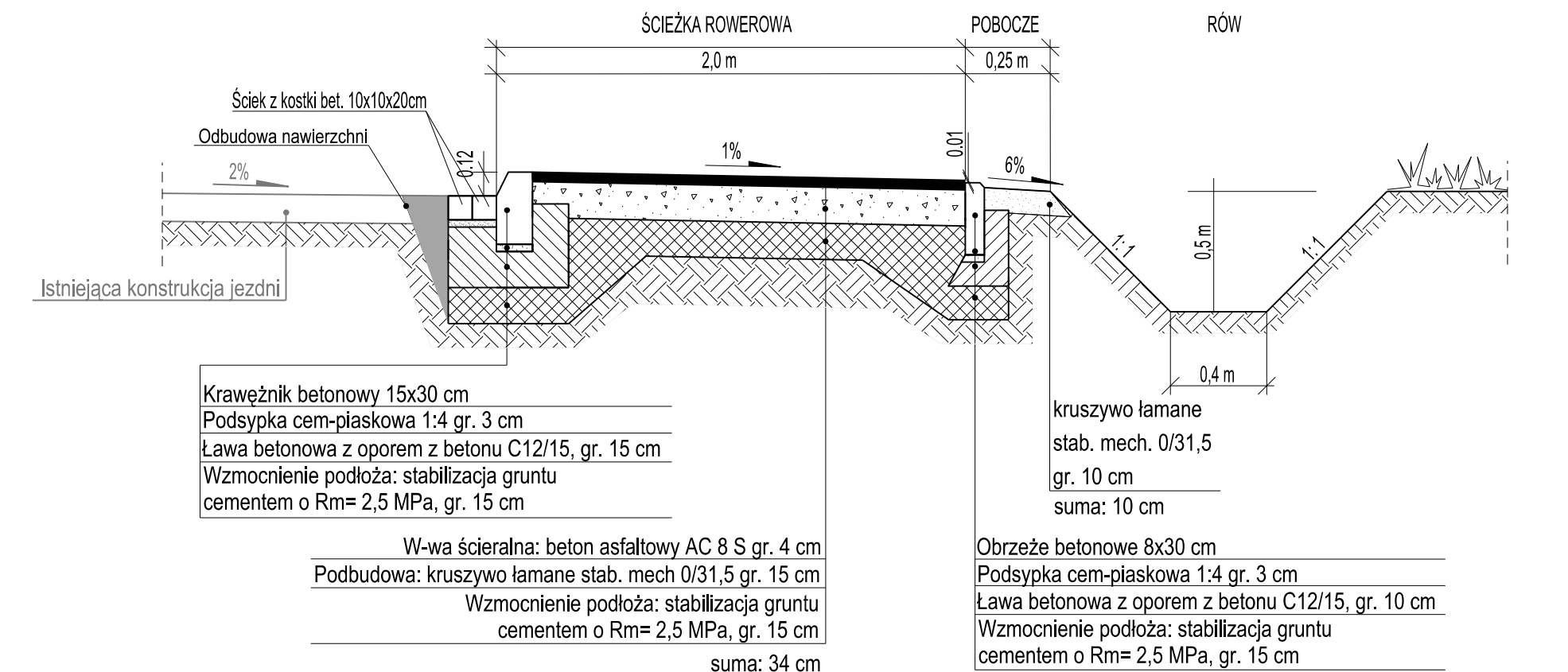
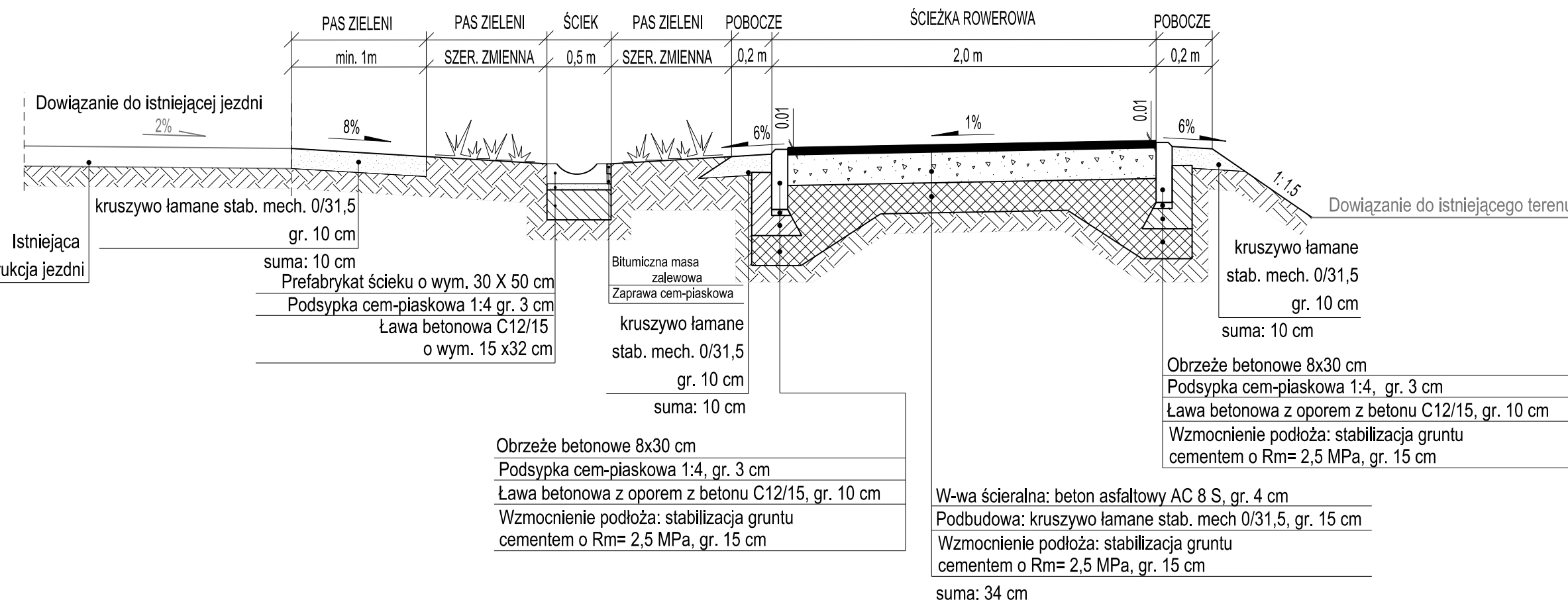


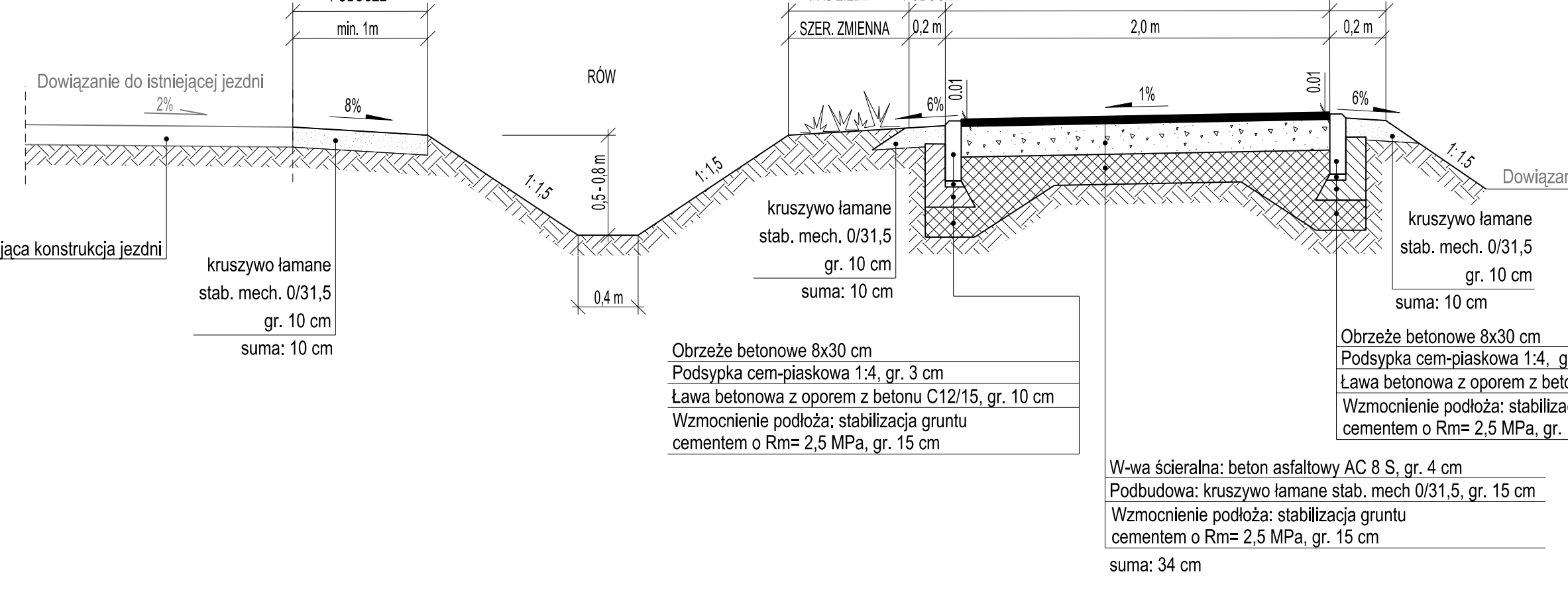
PRZEKRÓJ OD GRANICY Z GMINĄ PRUSICE
DO MIEJSCOWOŚCI DOBROSŁAWICE



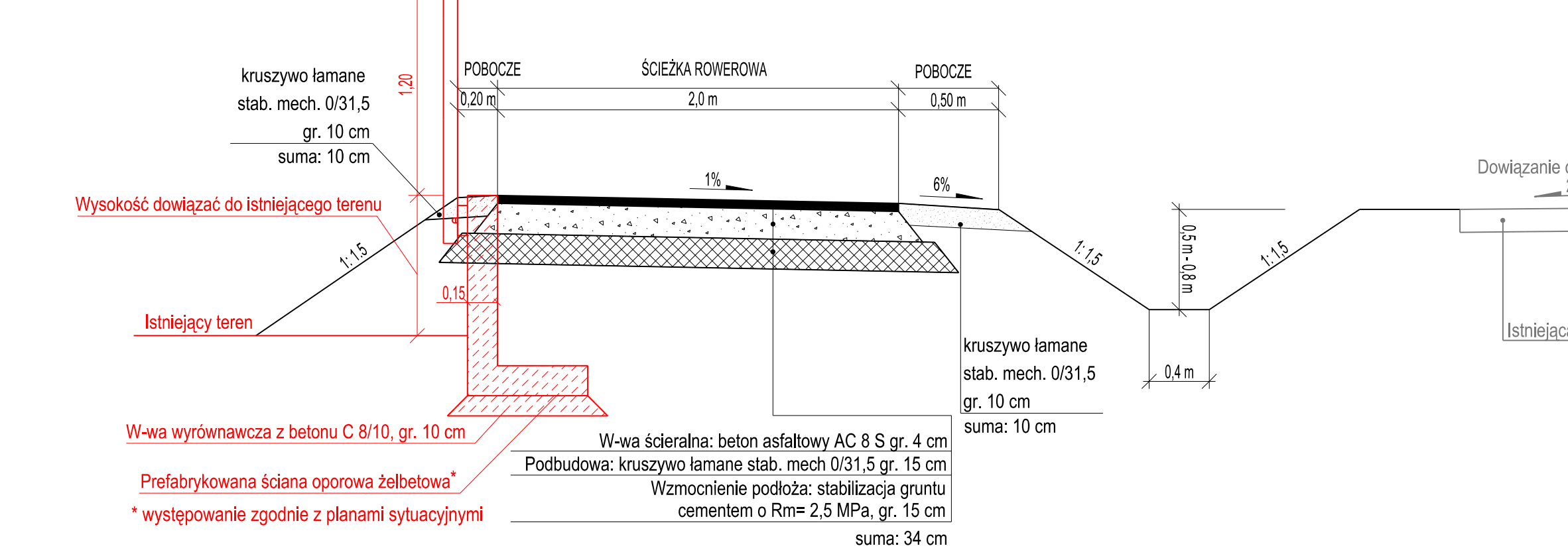
PRZEKROJE KONSTRUKCYJNE ŚCIEŻEK PRZY DRODZE POWIATOWEJ 1322D (ul.Sportowa)
w miejscu ścieku



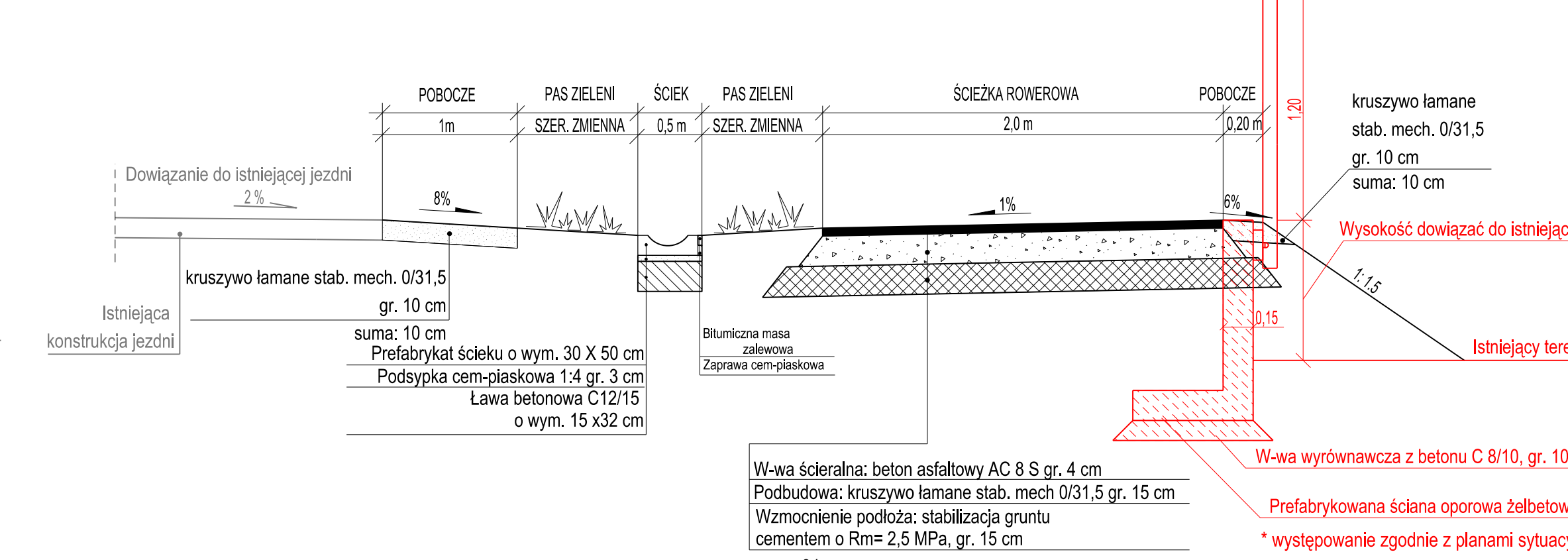
PRZEKROJE KONSTRUKCYJNE ŚCIEŻEK PRZY DRODZE POWIATOWEJ 1322D (ul.Sportowa)
w miejscu ścieku



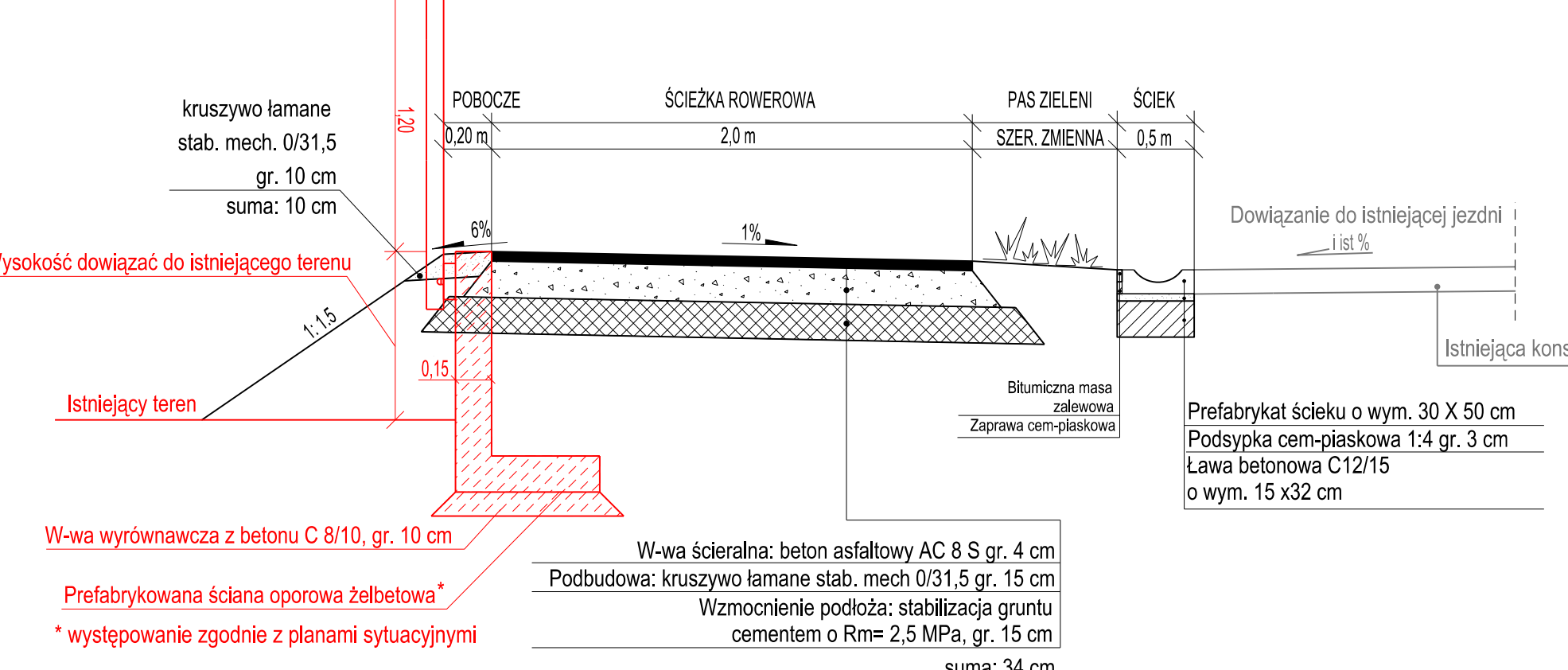
PRZEKRÓJ PRZY DRODZE POWIATOWEJ NR 1321D, 1322D, 1329D
w miejscu zastosowania ścieku



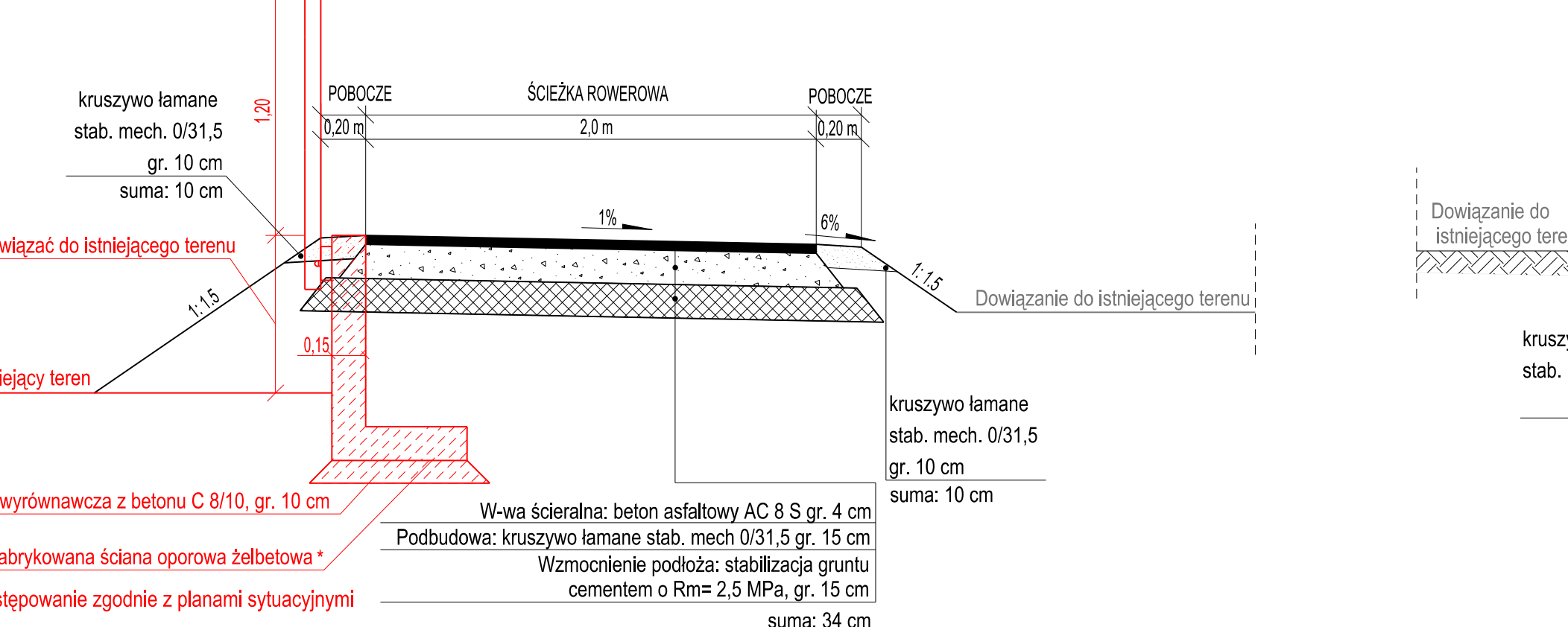
PRZEKRÓJ PRZY DRODZE POWIATOWEJ NR 1321D
w miejscu zastosowania ścieku



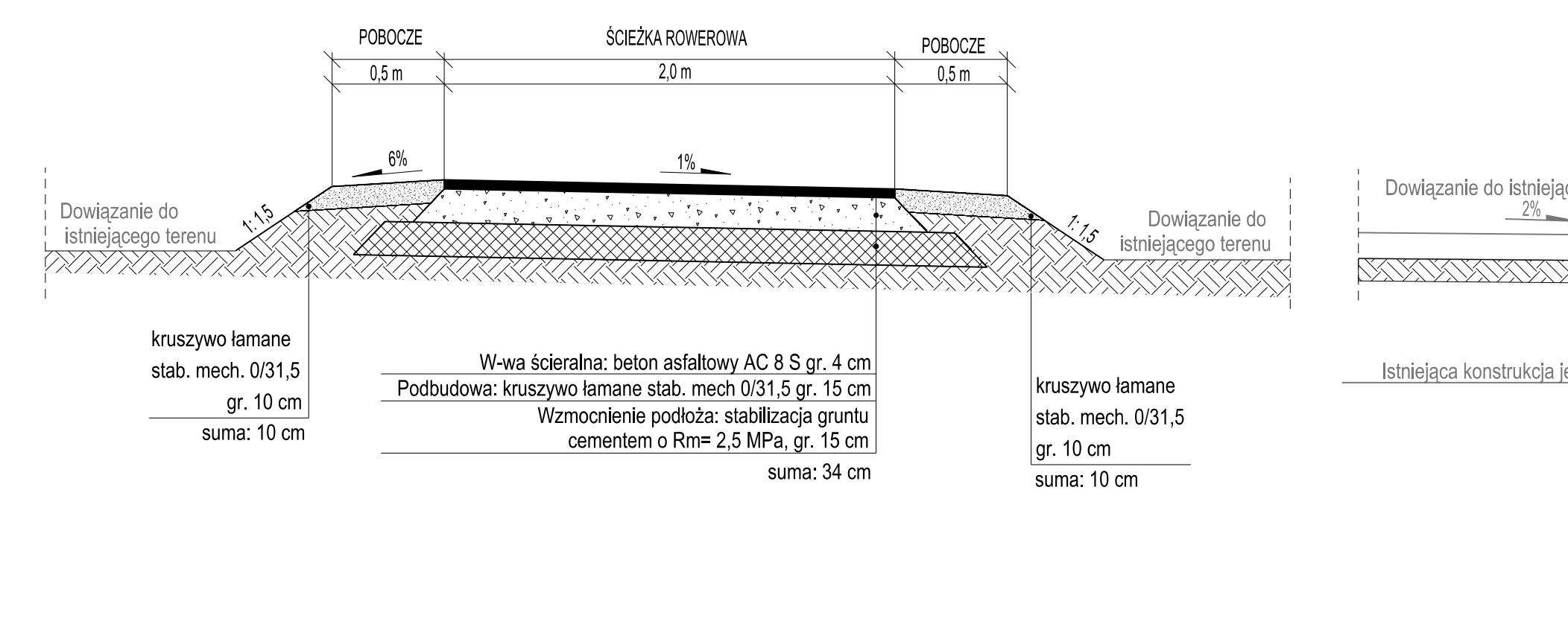
PRZEKRÓJ PRZY DRODZE GMINNEJ



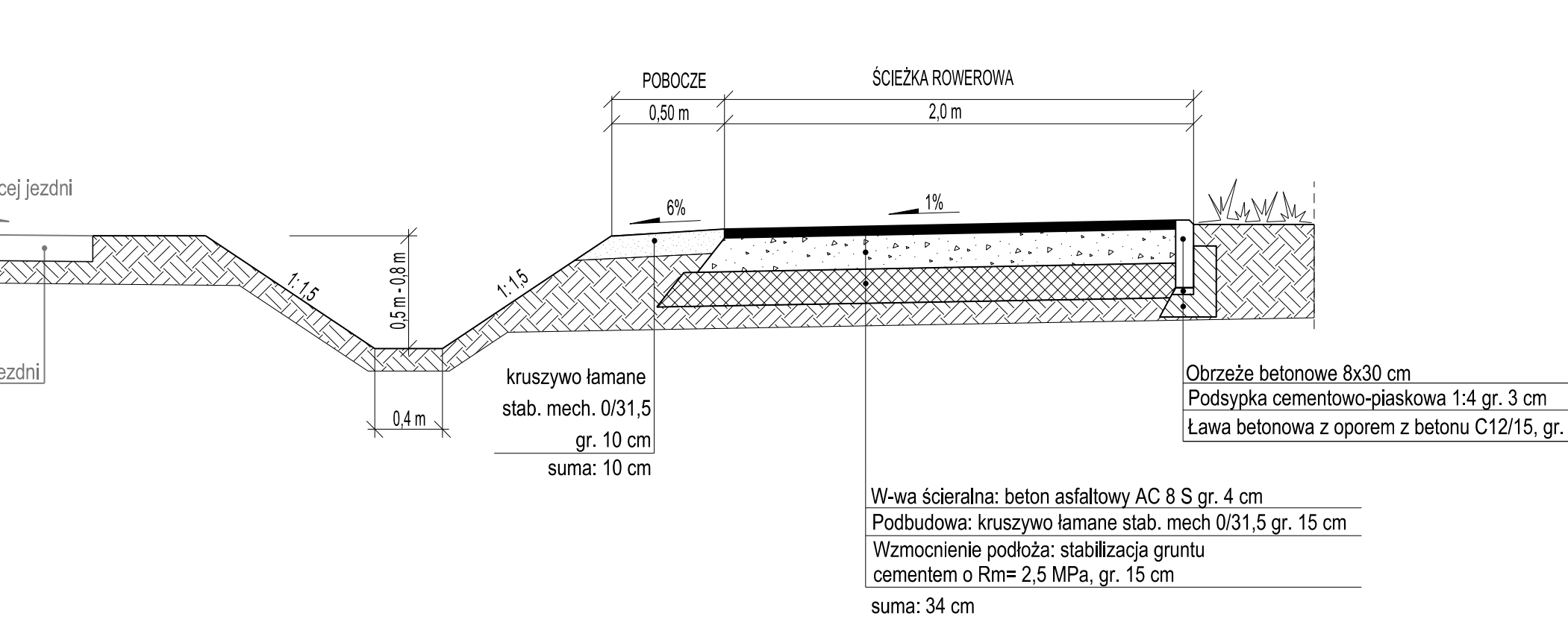
PRZEKRÓJ PO DAWNYM ŚLADZIE KOLEJKI WĄSKOTOROWEJ



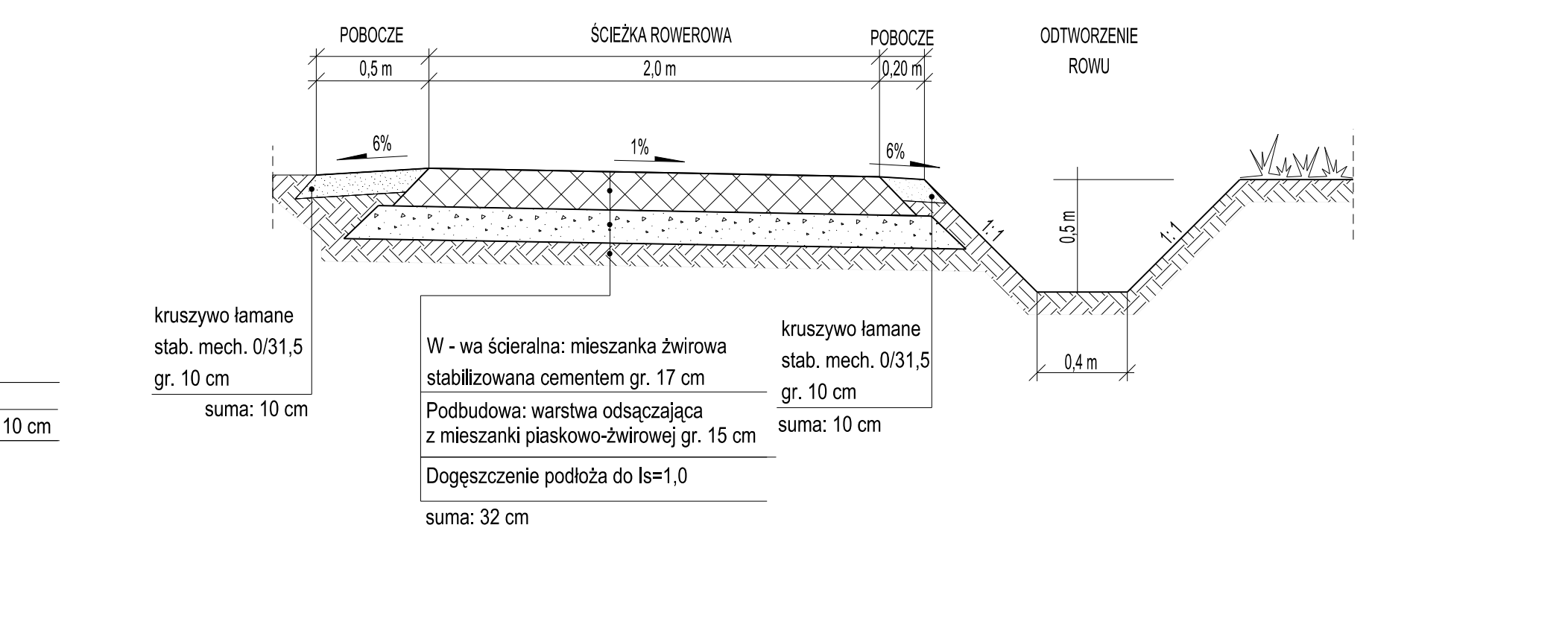
PRZEKRÓJ PRZY DRODZE POWIATOWEJ NR 1322D



PRZEKRÓJ PRZY DRODZE POWIATOWEJ NR 1321D



PRZEKRÓJ NA ODCINKU OD KSIĄŻĘCEJ WSI
DO GRANICY GMINY



INWESTOR			
	Gmina Zgierz ul. Wolności 2-3	Powiat Zgorzelecki ul. Wolności 2-3	Gmina Trzebnica ul. Wolności 2-3
JEDNOSTKA PROJEKTOWA			
	DROSYSTEM ul. Wolności 2-3	DROSYSTEM ul. Wolności 2-3	DROSYSTEM ul. Wolności 2-3
PARTNERZY PROJEKTU			
	Gmina Zgierz ul. Wolności 2-3	Powiat Zgorzelecki ul. Wolności 2-3	Gmina Trzebnica ul. Wolności 2-3
PROJEKT			
	DROSYSTEM ul. Wolności 2-3	DROSYSTEM ul. Wolności 2-3	DROSYSTEM ul. Wolności 2-3
Nazwa inwestycji	Budowa ścieżek rowerowych w gminie Zgierz w ramach budowy ścieżek rowerowych trasą dawną kolei wąskotorowej w powiecie zgorzeleckim i miloskim		
	PROJEKT ZAGOSPODAROWANIA TERENU DLA „Budowa ścieżek rowerowych w gminie Zgierz”		
Nazwa opracowania	Przekroje konstrukcyjne		
	Przekroje konstrukcyjne		
Nazwa rysunku	Przekroje konstrukcyjne		
	Przekroje konstrukcyjne		
Skala	Nr umowy	Branda	Stadium
1:50/500/06.2014	ZP. 272.1.12.140_2012	DROGI	PB
			Nr rys.
			D.4.1